
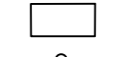
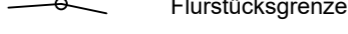

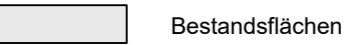





**Zeichenerklärung:**

**Bestand:**

-  Hauptgebäude
-  Nebengebäude
-  Flurstücksgrenze
-  Flurnummer
-  Bestandsflächen

**Planung:**

-  MKZ 122017 Gehweg mit Randbereichen
-  MKZ 403016 Buswartehaus (vor Anwesen Feuersteinstraße 30)
-  MKZ 403017 Platz vor der Kirche mit Pergola und angrenzender Straße

Nr.	Änderungen	geänd.	Name	gepr.	Name
Vorhaben: <b>Dorferneuerung Drosendorf am Eggerbach</b>			Unterlage-Nr.: 3		
			Plan-Nr.: 1		
Maßstab:  1:2.500	Ausführungsplanung		entw.	März 2022	SS
	<b>Übersichtslageplan</b>		gez.	März 2022	LA
			gepr.	März 2022	BR

Vorhabensträger:  
Markt Eggolsheim

März 2022

Entwurfsverfasser:  
**WEYRAUTHER**  
INGENIEURGESELLSCHAFT mbH  
96047 BAMBERG, MARKUSSTRASSE 2  
TEL.: 0951/980640 FAX: 0951/9800444

*Claus Schwarzmann*  
1. Bürgermeister

Der Vermessung / Planung liegt das Lagebezugssystem DHDN90/GK ("Deutsches Hauptdreiecksnetz 1990", GK-Koordinaten, Status 120, EPSG 5678) zugrunde: Lagekoordinaten in der Gauß-Krüger-Projektion

© Bayerische Vermessungsverwaltung, Geobasisdaten (Darstellung der Flurkarte als Eigentumsnachweis nicht geeignet)  
© Bayerisches Landesamt für Umwelt, www.lfu.bayern.de

Der Vermessung / Planung liegt das Höhensystem DHHN2016 (NNH-Höhen; Status 170) zugrunde